


De Rotterdam, MAB, architectenbureau  
OMA van Rem Koolhaas

De Rotterdam is als 'verticale stad' het dichtst bebouwde stukje Nederland, waarin dagelijks ca. 5000 mensen hun weg moeten vinden. Het 150 meter hoge gebouw met een opp. van 160.000 m<sup>2</sup> is één van Nederlands grootste gebouwen. In De Rotterdam komen wonen, werken en ontspannen bij elkaar in één gebouw. Het grootste deel wordt gebruikt als kantoorruimte en woontoren. Verder zijn



# DE ROTTERDAM

er conferentieruimten, een ondergrondse parkeergarage, een hotel, cafés, restaurants, fitnessruimtes en winkels. De verschillende gebruikersgroepen ontmoeten elkaar op verschillende plaatsen.

Signage & wayfinding om de dagelijkse bezoekersstroom op een heldere, vanzelfsprekende manier hun weg te laten vinden in de verticale stad van De Rotterdam. Vormgeving en stijl zijn geheel 'on-brand' met het gebouw en de marketincommunicatie van De Rotterdam.





Regenmuur




## DOOST TOREN

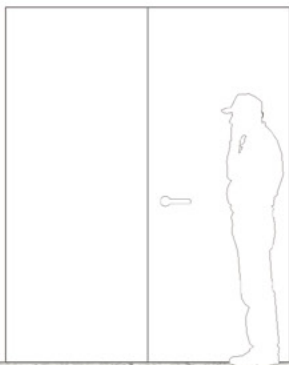
Kantoren 25 Vpn. G  
Wolven 3.5  
Parkeren 70/m<sup>2</sup>  
Kantoren lady 1



Bezoekersruimte  
Parkeren 1 B-2








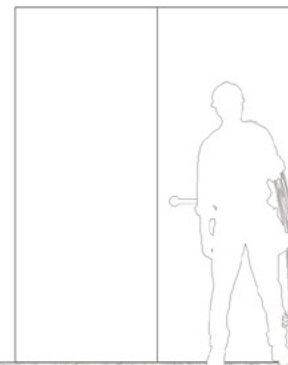
**135**

**WINKELS**  
Twee Winkels  
Voor Arnhem  
4000  
Breda




**137**

**APPARTEMENTEN**  
Winkelwinkels  
500 tot 600



**139**

**ETEN & DRINKEN**  
Kamers



3

Niveau 5 & 6	5-6
Parkeren	2-4
Parkeren (D)	2-1
Kantoren Dost	1-0
Botterdam Square	
Hotel, Bars & Restaurants	
Kantoren Midden	
Parkeren	-1-2

Eerst betalen en dan naar halve

3

Niveau 5 & 6	5-6
Parkeren	2-4
Parkeren (D)	2-1
Kantoren Dost	1-0
Botterdam Square	
Hotel, Bars & Restaurants	
Kantoren Midden	
Parkeren	-1-2

Eerst betalen en dan naar halve

3

Niveau 5 & 6	5-6
Parkeren	2-4
Parkeren (D)	2-1
Kantoren Dost	1-0
Botterdam Square	
Hotel, Bars & Restaurants	
Kantoren Midden	
Parkeren	-1-2

Eerst betalen en dan naar halve

